



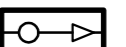
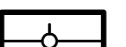












LEGENDA:

-  PROJEKTOWANA NAWIERZCHNIA CHODNIKA Z BRUKOWEJ KOSTKI BETONOWEJ
-  PROJEKTOWANA NAWIERZCHNIA WJAZDÓW DO POSESJI Z BRUKOWEJ KOSTKI BETONOWEJ
-  PROJEKTOWANA ZIELEN / POBOCZA ZIEMNE
-  PROJEKTOWANE WPUSTY ULICZNE
-  PROJEKTOWANA KANALIZACJA DESZCZOWA
-  WYPROWADZENIE PRZYKANALIKA POD PRZYSZŁE ODPROWADZENIE WÓD OPADOWYCH Z PRZYLEGLYCH POSESJI
-  ZABEZPIECZENIE SIECI - RURA DWUDZIELNA
-  PROJEKTOWANE SKARPY
-  NUMER DZIAŁKI
-  GRANICA DZIAŁKI
-  GRANICA INWESTYCJI
-  PROJEKTOWANY KRAWĘŻNIK
-  SPADKI POPRZECZNE
-  WYMIAROWANIE
-  A-29 ISTN
-  ISTNIEJĄCE OZNAKOWANIE PIONOWE





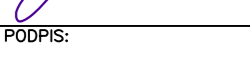
"PKI" 41-709 RUDA ŚL. UL. NIEDURNEGO 30 TEL. 2-444-666

INWESTOR: Urząd Gminy Bobrowniki
ul. Gminna 8, 42-583

INWESTYCJA: "Budowa chodnika w Sączowie przy ul. Wolności"

BRANŻA: DROGOWA STADIUM: PBW

TYTUŁ RYSUNKU: PLAN ZAGOSPODAROWANIA TERENU ZLECENIE: KT 65

PROJEKTOWAŁ:	NR UPRAW.	DATA:	PODPIS:	SKALA: 1:500
mgr inż. B. Waluga	487/94	06.2009r.		
OPRACOWAŁ:	NR UPRAW.	DATA:	PODPIS:	
inż. P. Schmidt		06.2009r.		
OPRACOWAŁ:	NR UPRAW.	DATA:	PODPIS:	
inż. J. Piotrowski-Nerodziak		06.2009r.		
OPRACOWAŁ:	NR UPRAW.	DATA:	PODPIS:	NR RYS: 2.2
mgr inż. T. Świderski		06.2009r.		
OPRACOWAŁ:	NR UPRAW.	DATA:	PODPIS:	
tech. bud. B. Schmidt		06.2009r.		
OPRACOWAŁ:	NR UPRAW.	DATA:	PODPIS:	
tech. bud. R. Mencil		06.2009r.	